



# ПЕРША СЕСІЯ У МЕЖАХ ЦИКЛУ З РОЗРОБЛЕННЯ СТРАТЕГІЇ РОЗВИТКУ ДО 2027 РОКУ БОРАТИНСЬКОЇ ТЕРИТОРІАЛЬНОЇ ГРОМАДИ

---

ПРЕЗЕНТАЦІЯ СОЦІАЛЬНО-  
ЕКОНОМІЧНОГО ПРОФІЛЮ  
ГРОМАДИ

**ПРОЄКТ «СТРАТЕГІЧНИЙ АНАЛІЗ І РЕКОМЕНДАЦІЇ З РОЗШИРЕННЯ МОЖЛИВОСТЕЙ ОРГАНІВ МІСЦЕВОГО САМОВРЯДУВАННЯ І ГРОМАД ЗА ДОПОМОГОЮ ВІДПОВІДНИХ СТРАТЕГІЧНИХ ДОКУМЕНТІВ» ВИКОНУЄТЬСЯ ЗА ПІДТРИМКИ USAID «ГОВЕРЛА»**



**USAID**  
ВІД АМЕРИКАНСЬКОГО НАРОДУ



**АМЕР**

АГЕНЦІЯ МІСЦЕВОГО  
ЕКОНОМІЧНОГО РОЗВИТКУ  
ЯВОРІВЩИНИ

# СТРАТЕГІЧНЕ ПЛАНУВАННЯ РОЗВИТКУ ГРОМАДИ

## ЗАКОНОДАВЧА ТА НОРМАТИВНО-ПРАВОВА БАЗА:

- Закон України «Про засади державної регіональної політики» № 156-VIII
- від 5 лютого 2015 року
- **Методичні рекомендації щодо розроблення, затвердження, реалізації, проведення моніторингу та оцінювання реалізації стратегій розвитку територіальних громад** (Наказ Міністерства розвитку громад та територій України № 265 від 21 грудня 2022 року)

## СТРАТЕГІЧНИЙ ПЛАН – ДОЗВОЛЯЄ:

- Визначити **пріоритетність проблем/потреб** громади;
- Ідентифікувати **потенціал** для розвитку;
- Визначити **джерела ресурсного забезпечення**;
- Скоординувати **плани громади з державними та регіональними програмами**;
- Налагодити ефективну **комунікацію** між місцевим самоврядуванням і мешканцями;
- Сформувати атмосферу **довіри** «всіх до всіх».

# ГРАФІК ПОЦЕСУ СТРАТЕГУВАННЯ У БОРАТИНСЬКІЙ ТГ

	Етапи	Результат	Кінцевий термін
1.	Підготовка аналітичної частини Стратегії розвитку Боратинської ТГ	<b>Драфт аналітичної частини Стратегії розвитку ТГ із відповідними додатками</b>	Січень - березень
2.	<i>Презентація та обговорення результатів вивчення соціально-економічного розвитку громади і результатів опитування</i>		Березень
3.	<b>Обґрунтування стратегічного вибору</b> <ul style="list-style-type: none"> <li>•Проведення SWOT – аналізу</li> <li>•Характеристика порівняльних переваг, викликів, ризиків</li> <li>•Обґрунтування сценаріїв розвитку громади</li> <li>•Формування місії та стратегічного бачення розвитку</li> <li>•Формування стратегічних цілей (пріоритетів) та операційних цілей</li> </ul>	SWOT – аналіз Порівняльні переваги, виклики та ризики Сценарії розвитку Місія та стратегічне бачення Дерево цілей	Квітень-травень
4.	<i>Зустріч щодо обговорення дерева цілей та напрацювання проєктних ідей</i>		Квітень
5.	<b>Підготовка Плану заходів з реалізації Стратегії розвитку громади</b> <ul style="list-style-type: none"> <li>•Збір проєктних ідей</li> <li>•Формування проєктних заявок</li> <li>•Відбір проєктних заявок</li> <li>•Вибір критеріїв відбору проєктних заявок</li> <li>•Опрацювання проєктних заявок та формування Плану заходів</li> </ul>	<b>Плану заходів з реалізації Стратегії розвитку громади на 2024-2027 рр.</b>	Травень-червень
6.	<i>Зустріч щодо формування проєктних заявок, обґрунтування критеріїв їх відбору, опрацювання проєктних заявок</i>		Червень
7.	<b>Проведення Стратегічної екологічної оцінки (СЕО) Стратегії розвитку громади та Плану заходів з її реалізації</b>	<b>Звіт про СЕО Стратегії розвитку громади та Плану заходів з її реалізації</b>	Серпень-вересень
8.	<b>Доопрацювання Стратегії розвитку громади та Плану заходів з її реалізації</b> <ul style="list-style-type: none"> <li>•Підготовка додатків 6-11 відповідно до Наказу Мінрегіону №256</li> <li>•Врахування зауважень</li> <li>•Підготовка остаточного варіанту документів</li> </ul>	<b>Остаточна редакція Стратегії розвитку громади та Плану заходів з її реалізації</b>	Вересень-жовтень
9.	<i>Проведення і модерування громадського обговорення Стратегії розвитку громади і Плану заходів з її реалізації</i>		Жовтень

# ПРОДУКТИ ПРОЦЕСУ СТРАТЕГУВАННЯ У БОРАТИНСЬКІЙ ГРОМАДІ



**АНАЛІТИЧНА  
ЧАСТИНА  
(ПРОФІЛЬ  
ГРОМАДИ)**

**СТРАТЕГІЯ  
РОЗВИТКУ**

**ПЛАН ЗАХОДІВ  
ВПРОВАДЖЕННЯ  
СТРАТЕГІЇ  
у 2024 -2027 РОКАХ**

**ЗВІТ ПРО  
СТРАТЕГІЧНУ  
ЕКОЛОГІЧНУ  
ОЦІНКУ СТРАТЕГІЇ І  
Плану заходів**

# ПЛАН РОБОТИ ПЕРШОЇ СЕСІЇ У МЕЖАХ ЦИКЛУ З РОЗРОБЛЕННЯ СТРАТЕГІЇ РОЗВИТКУ БОРАТИНСЬКОЇ ГРОМАДИ

1. Презентація **СОЦІАЛЬНО-ЕКОНОМІЧНОГО ПРОФІЛЮ** Боратинської сільської територіальної громади
2. Презентація **РЕЗУЛЬТАТІВ ОПИТУВАННЯ НАСЕЛЕННЯ ТА БІЗНЕСУ** Боратинської сільської територіальної громади
3. Обговорення **БАЧЕННЯ** розвитку Боратинської сільської громади
4. Напрацювання у робочих галузевих підгрупах **СИЛЬНИХ ТА СЛАБКИХ СТОРІН, ПОТЕНЦІЙНИХ ЗАГРОЗ ТА МОЖЛИВОСТЕЙ РОЗВИТКУ** Боратинської сільської територіальної громади
5. **ПРЕЗЕНТАЦІЇ РОБОТИ ГРУП**
6. Підведення підсумків. Планування подальших заходів

# СТРУКТУРА ПРОФІЛЮ ГРОМАДИ

1.	Історичний розвиток громади
2.	Географічне розташування, суміжні території
3.	Природно-ресурсний потенціал
4.	Характеристика населення та трудових ресурсів
5.	Розвиток інфраструктури
5.1	Соціальна інфраструктури
5.2	Екологічна та енергетична інфраструктура
5.2.1.	Житловий фонд
5.2.2.	Житлово-комунальне господарство
5.2.3.	Транспортна інфраструктура та зв'язок
5.2.4.	Промислова інфраструктура
6.	Містобудівна документація
7.	Інформація щодо відповідності регіональній стратегії розвитку
8.	Економічний розвиток
8.1	Галузева структура економіки
8.2.	Промисловий потенціал
8.3.	Сільське господарство
8.4	Підприємництво
8.5	Інвестиційний потенціал розвитку
9.	Фінансовий стан та бюджет територіальної громади
10.	Система органів влади
11.	Органи самоорганізації населення та громадських об'єднань
12.	Результати опитування заінтересованих сторін




Розміщено на сайті  
громади у розділі  
СТРАТЕГІЯ

# БОРАТИНСЬКА ТЕРИТОРІАЛЬНА ГРОМАДА – ЦЕ... ІСТОРІЯ

Села на території Боратинської громади були засновані у 2-й половині XIV століття, хоча люди освоїли ці території ще 3,5 тисячоліття тому.


*На території громади розташована пам'ятка археології національного значення – давнє городище.*

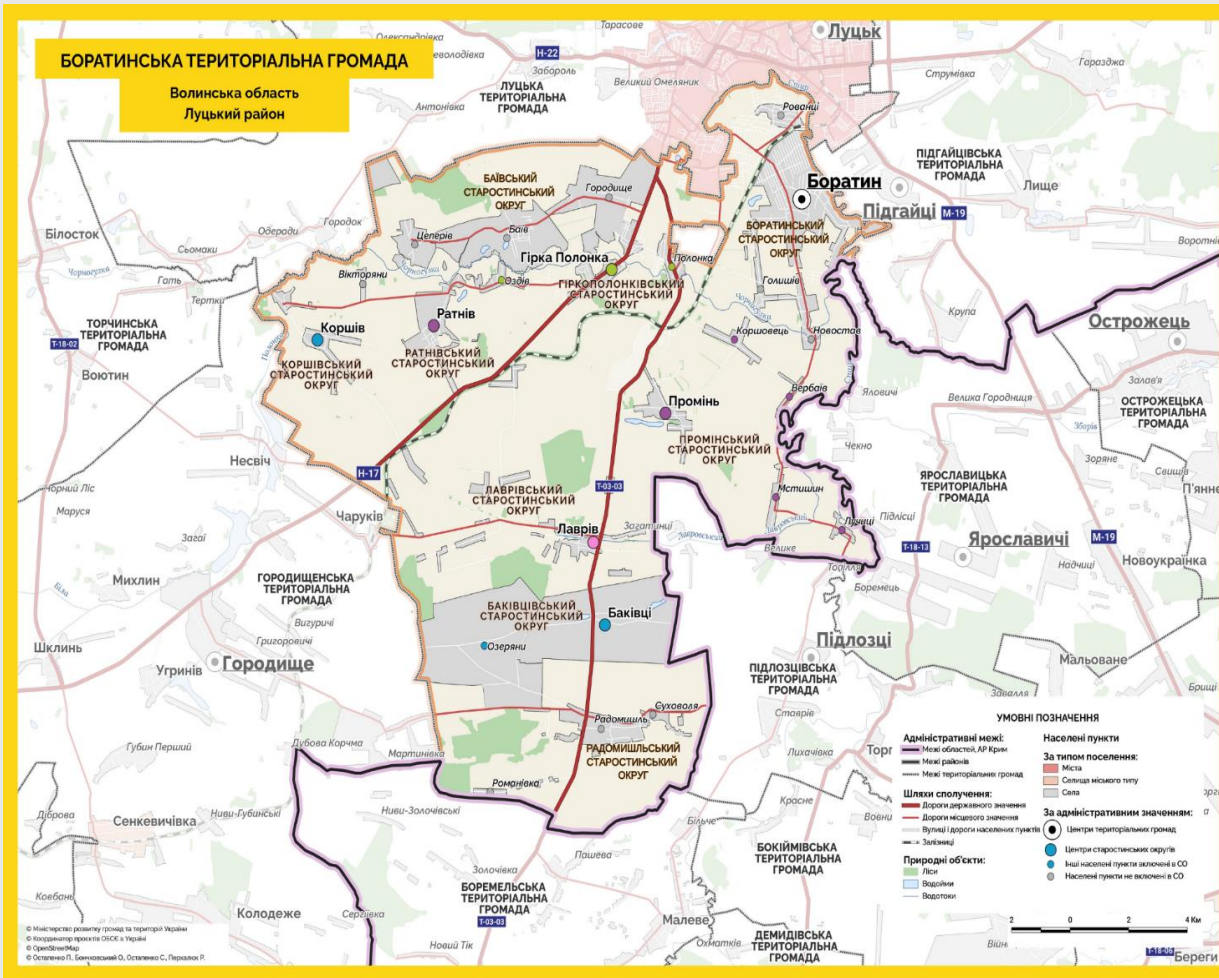
З огляду на місце розташування, впродовж історичного розвитку ці поселення розвивалися як південний форпост Луцька та були в епіцентрі подій як «ворота» до міста. Історія населених пунктів громади багата на безліч подій, зокрема і трагічних.





# БОРАТИНСЬКА ТЕРИТОРІАЛЬНА ГРОМАДА – ЦЕ... ЛЮДИ... ЕНТУЗІАЗМ... І РУХ УПЕРЕД





**ПЛОЩА ГРОМАДИ – 282,7 км<sup>2</sup>**

**КІЛЬКІСТЬ НАСЕЛЕНИХ ПУНКТІВ – 24,**

зокрема:

2017 рік – об'єдналося 12 сіл

2020 рік – приєдналося ще 12 сіл

**КІЛЬКІСТЬ НАСЕЛЕННЯ – 19505 осіб**

# ДЕМОГРАФІЯ

Найбільші населені пункти громади:

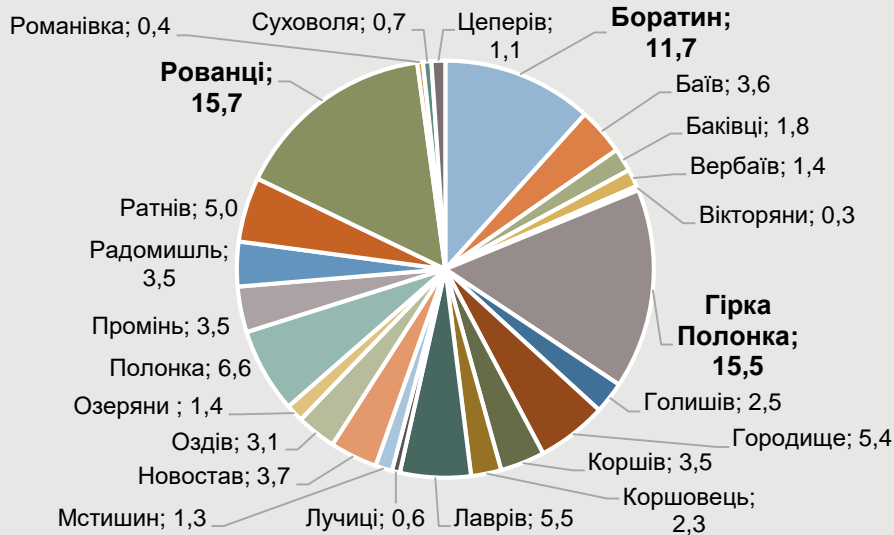
Рованці – 3078 осіб – 15,7% мешканців

Гірка Полонка – 3046 осіб – 15,5% мешканців

Боратин – 2290 осіб – 11,7% мешканців

Городище, Лаврів, Полонка – кількість жителів коливається у межах 1-1,3 тис. осіб.

Чисельність населення інших пунктів не досягає 1 тис. осіб – 75% поселень

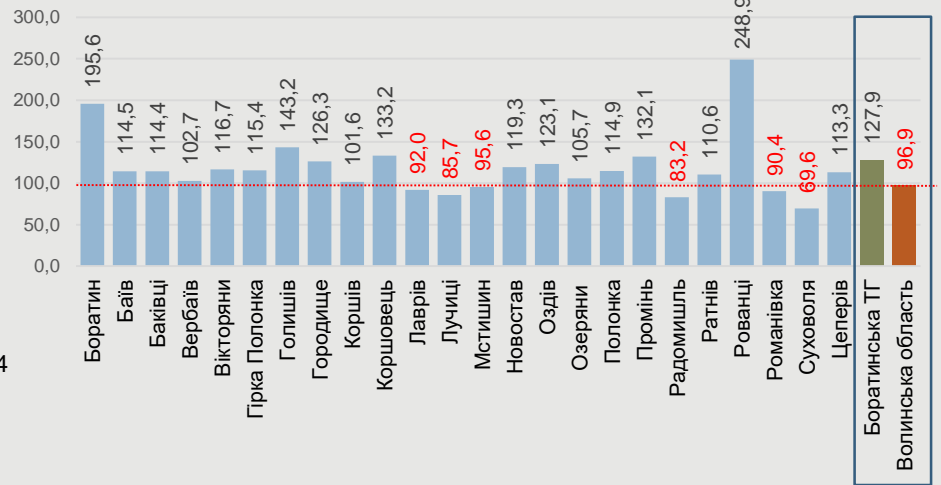


❑ відсутня суттєва концентрація населення в адміністративному центрі громади

❑ позитивна динаміка приросту населення у громаді (127,9% – за двадцять років, 101,8% – в середньому за останні сім років) **внаслідок міграції людей у громаду**

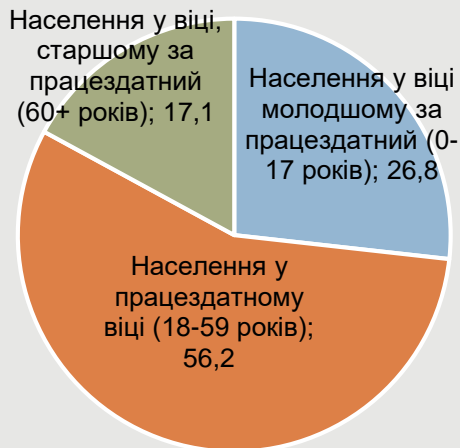
❑ різна динаміка приросту в розрізі населених пунктів: **найвищий приріст населення** – у селах, що межують із м. Луцьком (Боратин, Рованці, Полонка); **зменшення чисельності населення** – 10 населених пунктів (Баїв, Баківці, Коршів, Мстишин, Озеряни, Радомишль, Ратнів, Романівка, Суховоля, Цеперів)

Темп приросту населення у населених пунктах, 2021/2001 рр., %



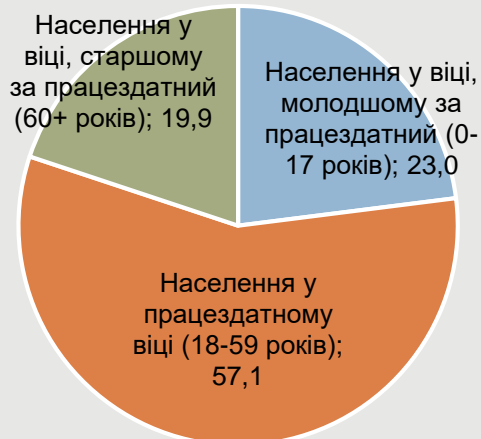
## ВІКОВА СТРУКТУРА НАСЕЛЕННЯ

### БОРАТИНСЬКА ТГ



- вища частка осіб молодше працездатного віку (26,8%)
- нижча частка осіб у віці, старшому за 60 років (17,1%)

### ВОЛИНСЬКА ОБЛАСТЬ



## ДЕМОГРАФІЯ

### ЗАЙНЯТІСТЬ

- доступ** до найбільш розвинуеного ринку праці у регіоні
- можливість** працевлаштування на підприємствах, що розташовані у громаді
- високий рівень самозайнятості** жителів – 867 ФОПів

### Найбільші роботодавці у Боратинській громаді

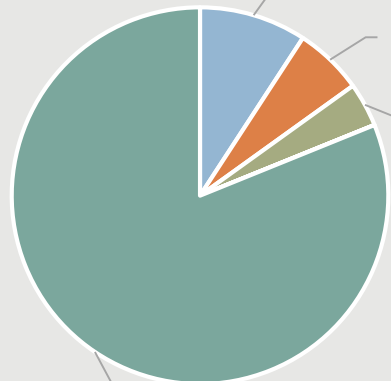
Роботодавець	Вид діяльності (основний)
ТзОВ «КРОМБЕРГ ЕНД ШУБЕРТ УКРАЇНА ЛУ»	Виробництво електричного й електронного устаткування для автотранспортних засобів
ТзОВ «Волинь-зерно-продукт»	Оптова торгівля зерном, необробленим тютюном, насінням і кормами для тварин
ПП «Фабрика солодоців Ласка»	Виробництво сухарів і сухого печива; виробництво борошняних кондитерських виробів, тортів і тістечок тривалого зберігання
ПрАТ «Гнідавський цукровий завод»	Виробництво цукру
СГПП «Рать»	Змішане сільське господарство

# ЗЕМЕЛЬНІ РЕСУРСИ

Землі житлової  
забудови; 9,2

Землі  
лісогосподарського  
призначення; 5,9

Землі  
промисловості;  
3,8



Землі  
сільськогосподарського  
призначення; 81,1

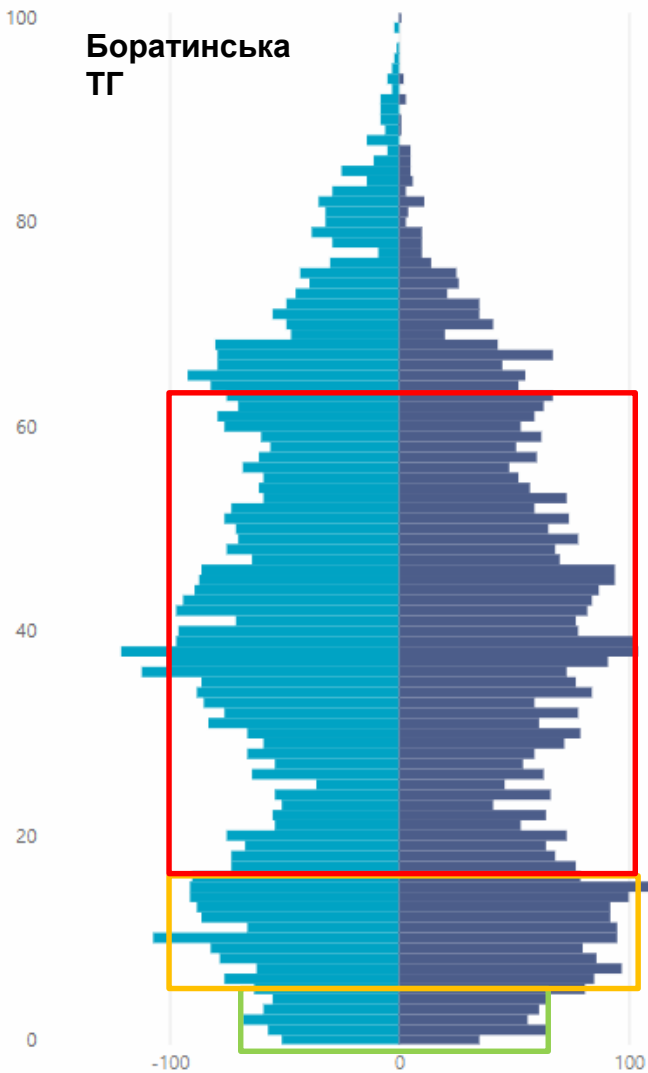
## Найбільші платники плати за землю у Боратинській громаді

Сфера діяльності	Найбільші платники	Сума сплаченого податку, тис. грн	Частка сплаченого податку, %	Основний КВЕД
Переробна промисловість	ДП "Завод якісних бетонів"	690,8	5,8	Виробництво бетонних розчинів, готових для використання
	МП ПОЛУМ'Я	320,0	2,7	Виробництво цегли, черепиці та інших будівельних виробів із випаленої глини
	ЛТД ВКТОВ "Луцький цегельний завод №1"	282,4	2,4	Виробництво цегли, черепиці та інших будівельних виробів із випаленої глини
	ТзОВ КРОМБЕРГ ЕНД ШУБЕРТ Україна ЛУ	230,4	1,9	Виробництво електричного й електронного устаткування для автотранспортних засобів
	ПрАТ "СКФ Україна"	218,3	1,8	Виробництво підшипників, зубчастих передач, елементів механічних передач і приводів
Сільське господарство	ДПДГ "Перемога" ВІАПВ НААН	434,0	3,7	Вирощування зернових культур (крім рису), бобових культур і насіння олійних культур
	Сг ТзОВ "Городище"	339,8	2,9	Вирощування зернових культур (крім рису), бобових культур і насіння олійних культур
	ТзОВ "Волинь-зерно-продукт"	304,7	2,6	Оптова торгівля зерном, необробленим тютюном, насінням і кормами для тварин
	СПП "Рать"	248,5	2,1	Змішане сільське господарство
	ТзОВ "Луцька аграрна компанія"	111,6	0,9	Розведення свійської птиці
Інше	АТ "Українська залізниця"	344,4	2,9	Вантажний залізничний транспорт
	КП "Луцькводоканал"	185,1	1,6	Забір, очищення та постачання води
	ПАТ "Укрнафта"	166,0	1,4	Добування сирової нафти

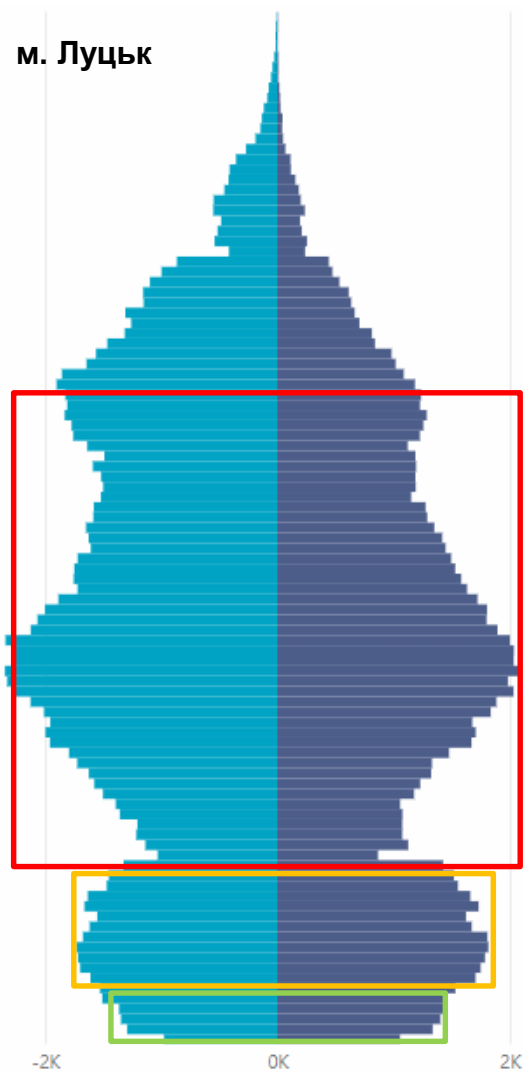
## Статевो-вікова структура населення

- Населення у працездатному віці
- Діти шкільного віку
- Діти дошкільного віку

Боратинська ТГ



м. Луцьк



# ПОТЕНЦІЙНІ ІНВЕСТИЦІЙНІ МАЙДАНЧИКИ

Вид майданчика (земельна ділянка, приміщення)	Адреса розміщення	Площа	Наявні комунікації				Інфраструктура		
			Електропостачання (так/ні) (так/ні)	Газопостачання (так/ні) (так/ні)	Водопостачання (так/ні) (так/ні)	Водовідведення (так/ні) (так/ні)	Автомобільні шляхи (так/ні), вказати назву дороги	Залізнична гілка (так/ні) вказати назву станції	Відстань (км)
Господарські двори	Лаврів	12 га	так	ні	так	ні	так (комунальна)	ст.Несвіч	3 км
-	-	12 га	так	ні	так	ні	так	ні	
-	-	22 га	так	ні	так	ні	так	ні	
Тракторний двір	Лаврів	2га	так	ні	так	ні	так	ні	
Новий ринок, приватна власність	Рованці, вул.Європейська	3 га	так	ні	так	так	Луцьк-Львів	ні	5 км. від центру Луцька
Земельна ділянка під будівництво об'єкта	Баківці, вул.Заводська	210 м <sup>2</sup>	так	так	ні	ні	Луцьк-Демидівка	-	15 км від обласного центру
Приміщення контори (ДП ДГ Перемога) державна власність	Баківці, вул.Перемоги	500 м <sup>2</sup>	так	так	так	так	комунальні дороги, Луцьк-Баківці		
Приміщення	Промінь, вул.Ветеранів	площа ділянки 500 м <sup>2</sup>	так	-	так	ні	комунальні дороги	ні	
Земельна ділянка	Рованці, вул.Промислова	6 га (приватна власність)	так	так	так	так	дороги обласного значення	так	5 км. від центру Луцька
Земельна ділянки	Коршовець	5 га (приватна власність)	так	ні	ні	ні	комунальні дороги	ні	15 км від обласного центру
Господарське приміщення	Баїв	1200 м <sup>2</sup> (приватна власність)	так	ні	ні	ні	комунальні дороги	ні	10 км.від обласного центру
Господарське приміщення	Баїв	1200 м <sup>2</sup> (приватна власність)	так	ні	ні	ні	комунальні дороги	ні	10 км.від обласного центру

у громаді сформовано 12 інвестиційних пропозицій, у т. ч. 3 земельні ділянки та 4 об'єкти нерухомості

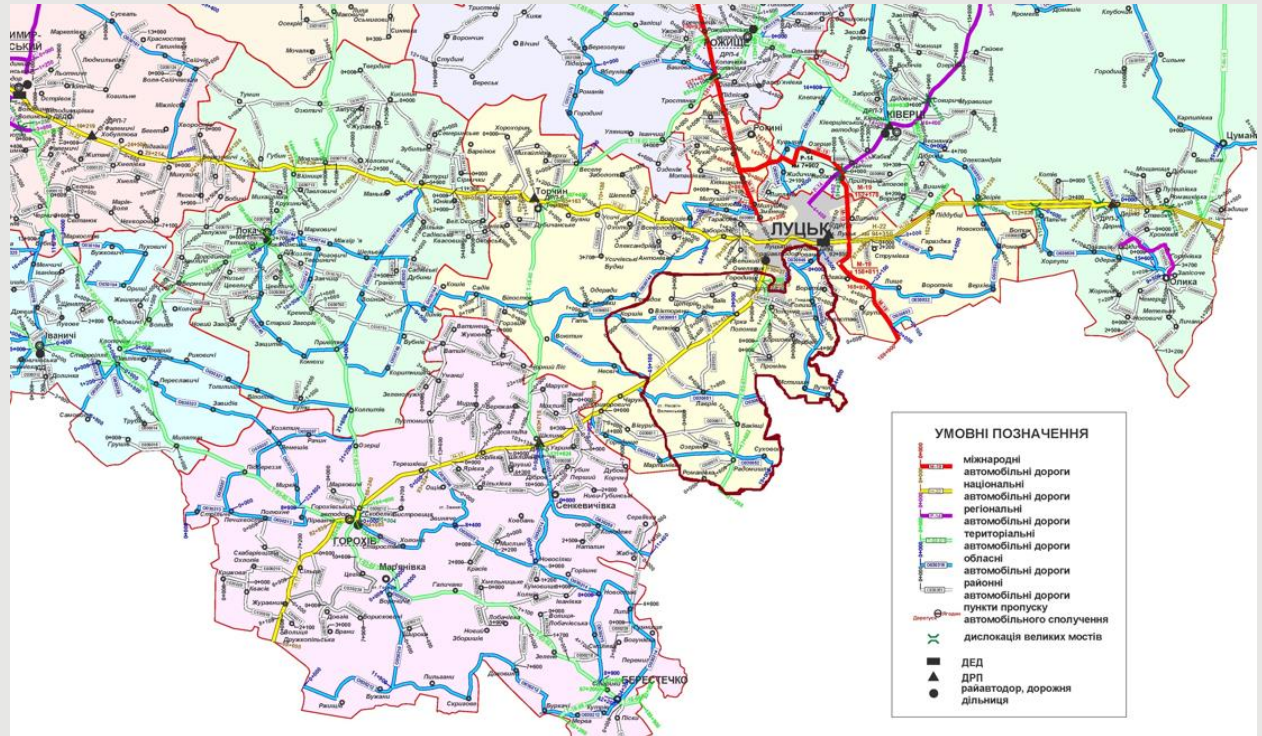
перевага потенційних інвестиційних майданчиків: до усіх забезпечено підведення електромережі, до більшості – водопостачання. Є об'єкти, до яких забезпечено підведення усіх наявних у громаді комунікацій

# ІНФРАСТРУКТУРА

## Боратинська громада у системі транспортних шляхів Волинської області

### ТРАНСПОРТНА ІНФРАСТРУКТУРА:

- ❑ **через громаду проходять:**
  - *автомобільний шлях національного значення Н 17 (Луцьк-Львів);*
  - *автомобільний шлях територіального значення Т 0303 (Луцьк-Радомишль-Демидівка-Дубно)*
  
- ❑ **громада розташована близько до:**
  - *автомобільного шляху міжнародного значення М 19, що є частиною європейського маршруту Е85 (Литва-Білорусь-Україна-Болгарія-Греція);*
  - *автошляху національного значення Н 22 (Устилуг-Луцьк-Рівне);*
  - *дороги регіонального значення Р 14 Луцьк-Дольськ.*



За видами покриття **53,8%** доріг покриті асфальтом та бруківкою.

Частина доріг місцевого значення потребують ремонту – сільською радою визначено 87 таких об'єктів.



# СОЦІАЛЬНА ІНФРАСТРУКТУРА

## ОСВІТА

### Заклади дошкільної освіти

Назва та місце розміщення	Рік побудови / капремонту ЗДО	Проектна потужність ЗДО	Фактична наповненість ЗДО	Рівень наповнення закладу, %
Баївський ЗДО (ясла-садок) «Золота рибка»	1988	70	69	98,6
Боратинський ЗДО (ясла-садок) «Сонечко»	1988	139	170	130,8
Гіркополонківський ЗДО №1 «Ромашка»	1979	53	60	113,2
Гіркополонківський ЗДО №2 «Калинка»	1990-1993	80	48	60,0
Коршівський ЗДО «Ромашка»	1994	50	27	54,0
Коршовецький ЗДО (ясла-садок) «Сонечко»	2011	23	22	95,6
ЗДО «Казка» с. Лаврів	2017	50	33	66,0
Ратнівський ЗДО (ясла-садок) «Барвінок»	1973	43	41	95,3

На території громади є **вісім закладів дошкільної освіти**.

**Дитсадки є у 1/3 населених пунктів.**

**Системою дошкілля охоплено близько 50% дітей.**

**Рівень наповнення закладів:**

- два ЗДО у найбільших населених пунктах є переповненими;
- у невеликих селах ЗДО заповнені на 50-66%.

**Проблема: нерівномірність та неповнота охоплення дітей громади дошкільною освітою**

### Заклади загальної середньої освіти

Назва ЗЗСО	Ступінь	Проектна потужність, осіб	Кількість учнів, осіб	Рівень наповнення закладу, %
Баївський ліцей	I – III	198	201	101,5
Боратинський ліцей	I – III	450	577	128,2
КЗЗСО «Гіркополонківський ліцей»	I – III	320	522	163,1
КЗЗСО Лаврівський ліцей»	I – III	144	143	99,3
КЗЗСО «Радомишльський ліцей»	I – III	320	188	58,7
КЗЗСО «Ратнівський ліцей»		300	145	48,3
Рованцівський ліцей	I – III	180	475	263,9
КЗЗСО «Коршівська гімназія»	I – II	115	76	66,1
Мстишинська гімназія	I – II	100	84	84,0
Промінська гімназія	I – II	100	96	96,0

**У школах громади навчається 60% дітей.**

- наявність значної кількості малочисельних шкіл – ½ шкіл;
- У трьох найбільших населених пунктах (Боратин, Гірка Полонка, Рованці) навчається 64,2% дітей;
- витрати на утримання шкіл становлять близько 49,8% видатків місцевого бюджету



**Ратнівський ліцей**



**Боратинський ЗДО**

**ЗАКЛАДИ  
ОСВІТИ  
ГРОМАДИ**



**Боратинський ліцей**



**Коршовецький ЗДО «Сонечко»**



**Коршівська гімназія**



**Рованцівський ліцей**



**Баївський ліцей**



**Гіркополонківський ліцей**

# РЕЗУЛЬТАТИВНІСТЬ ШКІЛ ЗА ЗНО

Назва навчального закладу	Загальний рейтинг по Україні	Рейтинг Волинської обл.	Середній бал	Частка успішних тестувань, %	Середній бал			Динаміка у загальному рейтингу
					Математика	Англійська	Фізика	
2021								
Гіркополонківський ліцей	1518	60	150,75	98,5	128,4	154,7	138,5	
Баївська ЗОШ I-III ст.	2387	90	152,19	100,0	143,8	-	113,0	
ЗОШ I-III ст. с. Рованці	3382	129	135,99	92,4	118,7	132,2	-	
ЗОШ I-III ст. с. Боратин	3480	133	130,00	87,5	112,5	147,5	-	
ЗОШ I-III ст. с. Радомишль	4751	187	125,06	91,2	89,3	-	-	
2020								
ЗОШ I-III ст. с. Ратнів	4827	174	124,25	93,8	-	-	-	
ЗОШ I-III ст. с. Лаврів	4067	141	139,09	100,0	-	100,0	-	

❑ школи у с. Гірка Полонка та с. Баїв входять у сотню кращих закладів Волині

❑ інші заклади освіти громади займають місце між 100 та 200 найкращими школами регіону серед 355 закладами

# СОЦІАЛЬНА ІНФРАСТРУКТУРА

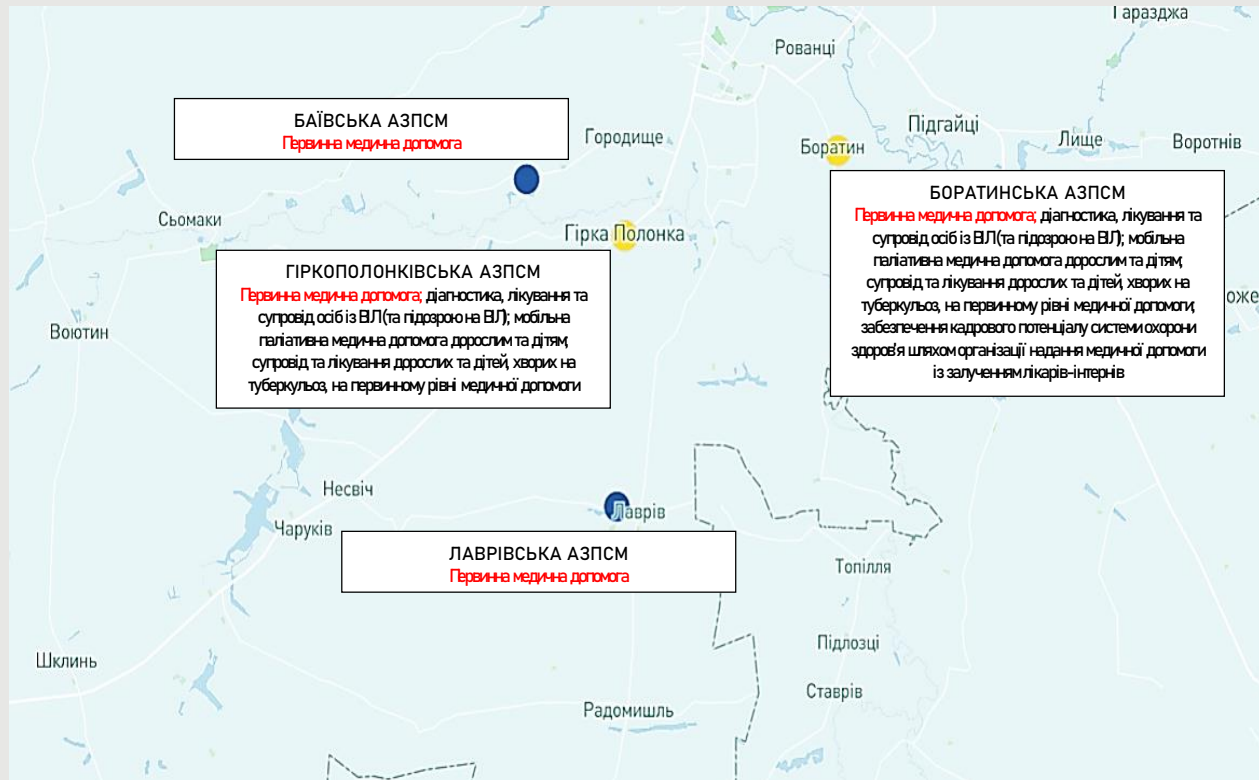
## ОХОРОНА ЗДОРОВ'Я

### Заклади охорони здоров'я Боратинської територіальної громади

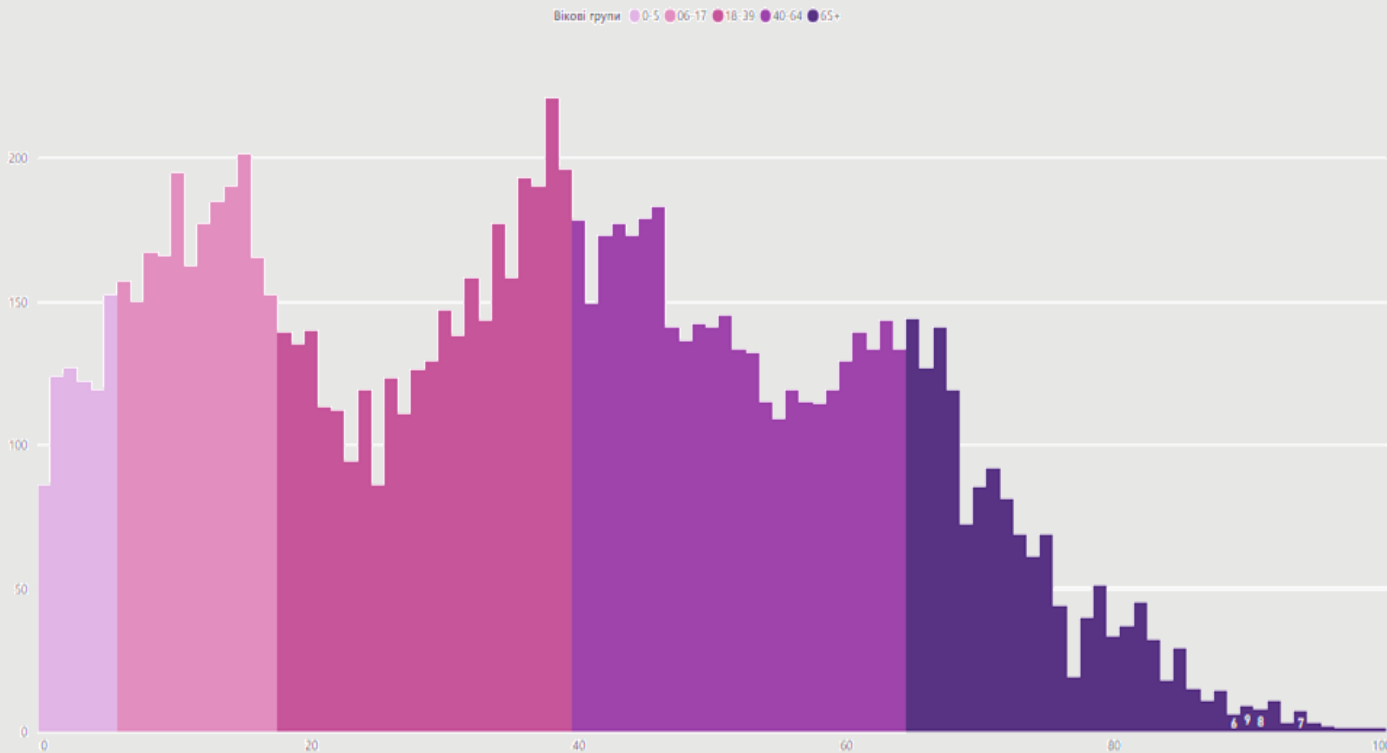
Назва	Рік побудови / капремонту	Фактична наповненість	Кількість активних декларацій	Кількість лікарів, яким подано декларації
Боратинська АЗПСМ	2010	130	4261	4
Гіркополонківська АЗПСМ	1999	110	3718	3
Лаврівська АЗПСМ	2021	64	1810	1
Баївська АЗПСМ	2021	40	1202	1

### Мережа закладів охорони здоров'я у громаді:

- 4 амбулаторії
- 7 ФАПів



# ВІКОВА СТРУКТУРА МЕШКАНЦІВ БОРАТИНСЬКОЇ ГРОМАДИ, ОХОПЛЕНИХ СИСТЕМОЮ ОХОРОНИ ЗДОРОВ'Я



**Кількість мешканців – 19 505**

Укладених декларацій про вибір лікаря ПМД – 10 991 угода

Системою охорони здоров'я охоплено 56% населення

На основі укладених декларацій\*  
За даними НСЗУ

# ФЕСТИВАЛІ – КУЛЬТУРА – СПОРТ


## БОРАТИНСЬКА ГРОМАДА – ФЕСТИВАЛЬНІ ТРАДИЦІЇ

- ❑ **всеукраїнський фестиваль «Бандерштат»** - «фестиваль українського духу», який відвідує близько 10 тис. гостей
- ❑ **Фестиваль Боратинської громади** – об'єднує навколо себе жителів та гостей громади



## БОРАТИНСЬКА ГРОМАДА – ОДНА З НАЙСПОРТИВНІШИХ В УКРАЇНІ

- ❑ Міністерством молоді та спорту: Боратин визнано **«найспортивнішим селом в Україні»**
- ❑ Соціальним проектом «Сільський ревізор» Боратин названо **спортивним селом 2018 року**
- ❑ **спортивний комплекс** села став переможцем X Міжнародного конкурсу «Кришталева цеглина» у Любліні



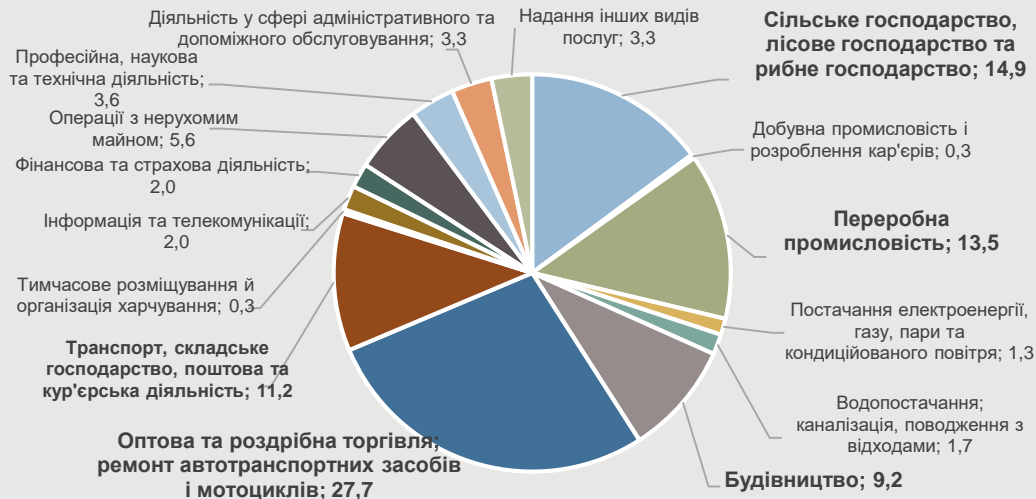
# ЕКОНОМІЧНИЙ РОЗВИТОК

## Суб'єкти підприємництва Боратинської територіальної громади

Населені пункти громади	Кількість суб'єктів господарювання	з НИХ:			
		фізичні особи підприємці		юридичні особи	
		кількість	%	кількість	%
Боратинська ТГ	<b>1351</b>	861	63,7	490	36,3

Економічна діяльність у громаді зосереджена у населених пунктах, які є найбільшими та межують з обласним центром (Рованці, Гірка Полонка, Боратин)

## Структура економіки громади в розрізі суб'єктів підприємництва з числа ЮРИДИЧНИХ ОСІБ



## Боратинська ТГ:

- ❑ диверсифікована структура економіки
- ❑ значна кількість суб'єктів господарювання з числа юридичних осіб
- ❑ найбільш розвинені сфери: роздрібна та оптова торгівля, сільське господарство, переробна промисловість
- ❑ серед основних роботодавців у громаді переважають підприємства переробної промисловості
- ❑ високий показник кількості ФОПів на 10 тис. населення
- ❖ Середній рівень чисельності ФОПів на 10 тис. населення у Волинській області – 270,0 осіб
- ❖ Чисельність ФОПів на 10 тис. населення у Боратинській ТГ – 441,1 особа
- ❑ широкий спектр пропозиції робочих місць

# ВЕЛИКІ СУБ'ЄКТИ ГОСПОДАРЮВАННЯ

## ПІДПРИЄМСТВА ПЕРЕРОБНОЇ ПРОМИСЛОВОСТІ

**ТзОВ «Кромберг енд Шуберт Україна ЛУ»** – одне з двох підприємств в Україні, що належить до групи компаній Kromberg & Schubert і є провідним міжнародним виробником електричних систем, кабелів та пластмасових компонентів. Підприємство виготовляє електричні бортові кабельні системи для автомобілів світового класу (Mercedes, Volkswagen, BMW, Audi).

**ПАТ «Гнідавський цукровий завод»** – підприємство побудовано у 1955 році, основною продукцією якого є цукор, отриманий в результаті переробки цукрових буряків.

**ПП «Фабрика солодоців Ласка»** - виробник кондитерської продукції, що спеціалізується на виготовленні різноманітних видів печива.

На ринку поліпропіленової тари та в сфері виробництва гумових і пластмасових виробів працюють ПП «Мідас-Трейд», «Волинь Трейд-Пак», ТзОВ «ВКП «Теплий Дім», ТзОВ «ІКТеплотехніка», ТзОВ «Квадро-Пласт», ТзОВ «Укравіт Сайенс Парк».

## СІЛЬСЬКОГОСПОДАРСЬКІ ПІДПРИЄМСТВА

45 суб'єктів господарювання, переважна кількість яких займається вирощуванням однорічних і дворічних культур (29 суб'єктів).

20 суб'єктів господарювання зареєстровані у формі ТзОВ, 14 – фермерські господарства.

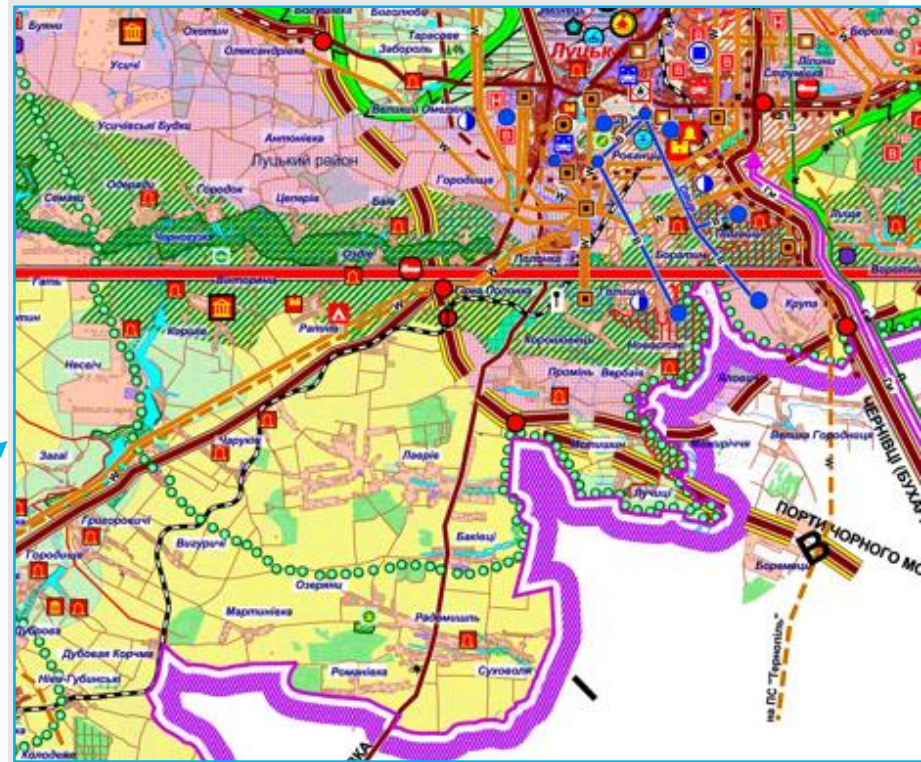
**СГПП «РАТЬ»** – спеціалізується на вирощуванні зернових культур, цукрового буряка, ріпаку, овочівництва, садівництві, молочному та м'ясному скотарстві. Підприємство орендує землю у близько півтори тисячі пайовиків з восьми сіл. Входить до п'яти найбільших роботодавців у Боратинській громаді.

**Група компаній ТМ «Вілія»** – два торговельні підприємства (ТзОВ «Волинь-зерно-продукт» та «Вілія-Трейд») та елеватор у с. Рованці. Група компаній входить до рейтингу 100 найбільших агрохолдингів України.

## 20 НАЙБІЛЬШИХ ПЛАТНИКІВ ПОДАТКІВ ДО МІСЦЕВОГО БЮДЖЕТУ

Вид економічної діяльності	Суб'єкт господарювання	2021		2022	
		Сума сплачених податків, тис. грн	Часка сплачених суб'єктом податків, %	Сума сплачених податків, тис. грн	Часка сплачених суб'єктом податків, %
Переробна промисловість	Разом	62136,6	53,0	54205,9	40,2
	ТзОВ «Кромберг енд Шуберт Україна»	55926,5	47,7	46786,7	34,7
	ПАТ «Гнідавський цукровий завод»	2572,9	2,2	4171,8	3,1
	ПП «Фабрика солодоців «ЛАСКА»	886,5	0,8	760,5	0,6
	ПП «Мідас-Трейд»	518,8	0,4	50	0
	ПП «Прагматек»	369	0,3	0	0
	ТзОВ «Укравіт Сайенс Парк»	607	0,5	0	0
	ТзОВ «Біо Пек»	0	0	957,6	0,7
	ТзОВ «Фондтранс»	565	0,5	467,2	0,3
	ДП «Завод якісних бетонів»	690,8	0,6	1012,1	0,8
Оптова і роздрібна торгівля	Разом	527,4	0,4	44,6	0
	ТзОВ фірма «Волиньфарм»	527,4	0,4	44,6	0
Сільське господарство, лісове та рибне госп-во	Разом	12422,1	10,7	10829,5	8
	ТзОВ «Волинь-зерно-продукт»	9449,3	8,1	8025,2	5,9
	СПП «Рать»	2406,2	2,1	2041,7	1,5
Постачання електроенергії, газу, пари та кондиційованого повітря	ДП ДГ «ПЕРЕМОГА»	566,6	0,5	762,6	0,6
	Разом	548,2	0,5	338,3	0,3
НЕК «Укренерго»	Разом	548,2	0,5	338,3	0,3
	НЕК «Укренерго»	548,2	0,5	338,3	0,3
Операції з нерухомим майном	Разом	1767	1,5	1037,6	0,8
	ТзОВ «Панхім-Інвест»	892,4	0,8	547,4	0,4
	ТзОВ «Україна-Баїв»	459,7	0,4	306,2	0,2
	ТзОВ «Геліос-Капітал»	414,9	0,4	184	0,1
Транспорт, складське господарство, поштова та кур'єрська діяльність	Разом	1201,7	1	780,7	0,6
	ТОВ «Легіт Транс»	484,8	0,4	437,4	0,3
	ТОВ «Трансденіром»	378,7	0,3	32,2	0
ПП «Транс-Експрес»	338,3	0,3	311,1	0,2	
<b>20 найбільших платників податків</b>		<b>78603,1</b>	<b>67</b>	<b>67236,7</b>	<b>49,8</b>
<b>Загалом сплачених податків до місцевого бюджету</b>		<b>117329,1</b>	<b>100</b>	<b>134908,2</b>	<b>100</b>

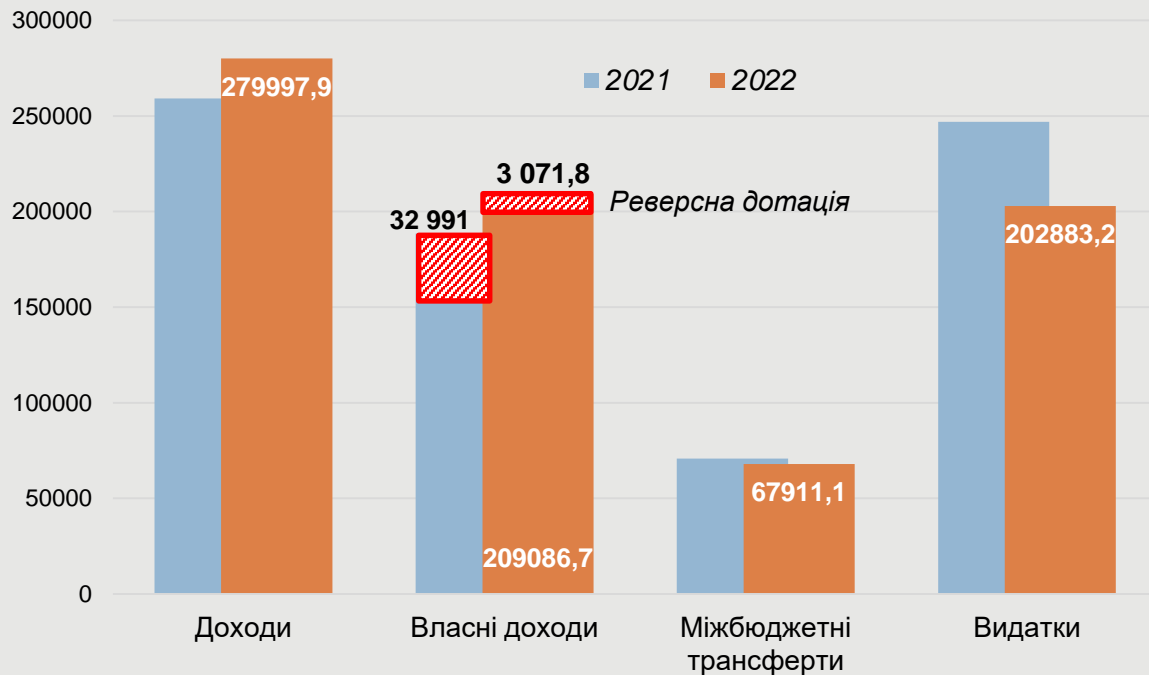




- ТЕРИТОРІЯ ПЕРЕВАЖНОГО СІЛЬСЬКОГОСПОДАРСЬКОГО ТА ЛІСОГОСПОДАРСЬКОГО ВИКОРИСТАННЯ
- ТЕРИТОРІЯ ПРІОРИТЕТНОГО РОЗВИТКУ ЕЛЕМЕНТІВ ЕКОЛОГІЧНОЇ МЕРЕЖІ (ЕКОЛОГІЧНОГО КАРКАСУ) ОБЛАСТІ
- ЗОНА ПРІОРИТЕТНОГО РОЗВИТКУ ТЕРИТОРІЇ

# МІСЦЕВИЙ БЮДЖЕТ

тис. грн



**ЦІЛЬОВІ СУБВЕНЦІЇ – 4442,6 тис. грн**

**Передача трансфертів до інших бюджетів:**

- ❑ на компенсаційні виплати **на пільговий проїзд** автомобільним транспортом окремим категоріям громадян – 720,0 тис.грн
- ❑ на оплату комунальних послуг комунальному підприємству **«Луцька центральна районна лікарня Підгайцівської сільської ради»** - 800,0 тис.грн
- ❑ на **фінансування закладів дошкільної освіти** м.Луцька – 245,0 тис.грн
- ❑ на **обслуговування та надання соціальних послуг населенню** даних громад в стаціонарному відділенні с.Білостік – 463,3 тис.грн
- ❑ на функціонування **полігону твердих побутових відходів** у с.Брище – 2000,0 тис.грн
- ❑ на виплати **фізичним особам, які надають послуги громадянам похилого віку, інвалідам загального захворювання, хворим які потребують сторонньої допомоги** – 99,7 тис. грн
- ❑ на забезпечення діяльності **«Інклюзивно-ресурсний центр Підгайцівської сільської ради»** - 114,6 тис.грн

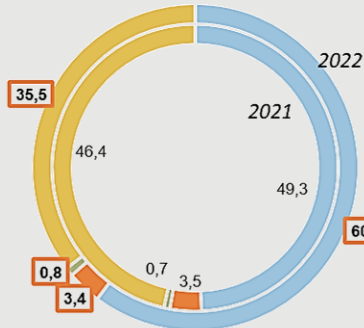
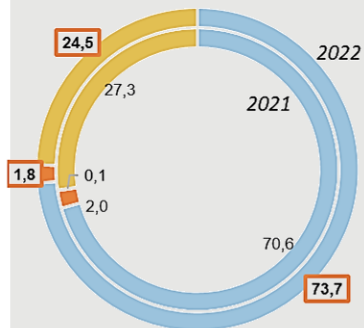
## СТРУКТУРА ДОХОДІВ

# МІСЦЕВИЙ БЮДЖЕТ

## Доходи

Боратинська ТГ

ТГ Волинської області



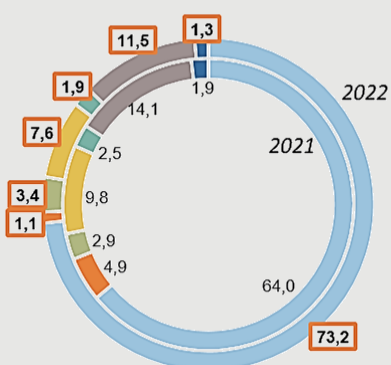
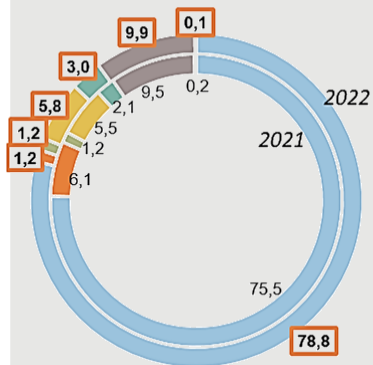
- Податкові надходження
- Неподаткові надходження
- Доходи від операцій з капіталом
- Офіційні трансферти

Низький рівень залежності бюджету громади від державного бюджету (власні доходи становлять 75,5%, що порівняно більше, ніж середнє значення по області (64,5%))

## СТРУКТУРА ПОДАТКОВИХ ДОХОДІВ

Боратинська ТГ

ТГ Волинської області



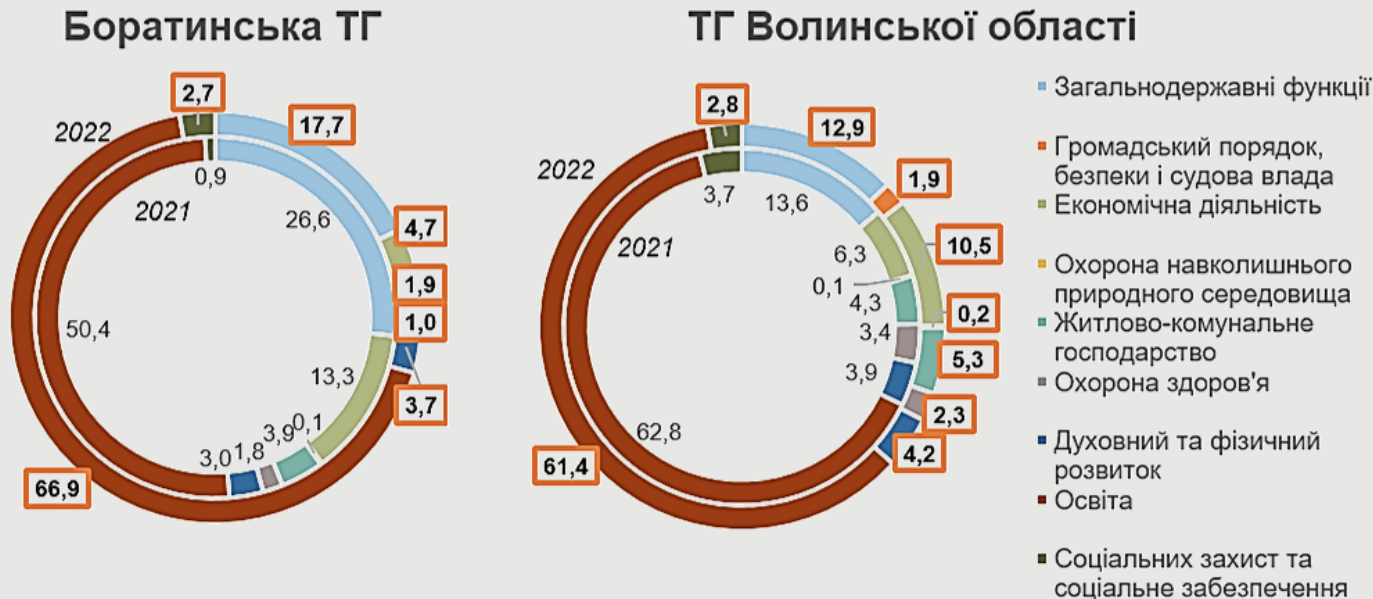
- ПДФО
- Акцизний податок на пальне
- Акцизний податок з реалізації підакцизних товарів
- Плата за землю
- Податок на нерухоме майно
- Єдиний податок
- Інші податкові надходження

ПОРІВНЯННЯ НАДХОДЖЕНЬ НА ОДНУ ОСОБУ ДО БЮДЖЕТУ БОРАТИНСЬКОЇ ГРОМАДИ ТА БЮДЖЕТІВ ТЕРИТОРІАЛЬНИХ ГРОМАД ВОЛИНСЬКОЇ ОБЛАСТІ У 2021 ТА 2022 РОКАХ, ГРН

Податки	Боратинська ТГ		ТГ Волинської області		Боратинська ТГ / ТГ Волинської області, %, 2022
	2021	2022	2021	2022	
ПДФО	7085,7	8247,5	3320,1	5206,3	158,4
Акцизний податок на пальне	569,0	120,4	254,9	75,9	158,7
Акцизний податок з реалізації підакцизних товарів	108,5	123,9	150,1	241,3	51,3
Плата за землю	518,4	608,9	508,0	538,7	113,0
Податок на нерухоме майно	194,8	318,1	129,6	135,5	234,7
Єдиний податок	891,4	1031,2	729,4	819,6	125,8
Інші податкові надходження	17,9	14,9	97,0	93,1	16,0

# МІСЦЕВИЙ БЮДЖЕТ

## Видатки



- ❑ У 2022 році обсяг видатків становив **82% видатків** 2021-го року
- ❑ У структурі видатків **переважають соціальні видатки** (74,3%); проте у 2021 році вона становила менше – 56,1%;
- ❑ У довоєнний період **громада спрямовувала значні кошти на економічну діяльність** (у 2021 році – 13,3% фінансових ресурсів). **У 2022 році відбулося зменшення** на 8,6 в.п.

# МІСЦЕВИЙ БЮДЖЕТ

## Місце Боратинської громади у регіоні за показниками фінансової спроможності за 2022 рік

Показник	Боратинська громада	У середньому громади Волинської області	Місце Боратинської громади в рейтингу громад регіону
Доходи загального фонду бюджету на 1 мешканця, тис. грн	13801	5218	3
Дохідність земель (співвідношення плати за землю до площі території громади), тис. грн	2,757	1,954	15
Надходження місцевих податків і зборів на 1 мешканця, грн	2548	1183	2
Питома вага місцевих податків і зборів у доходах загального фонду, %	18,5	22,7	-
Фіскальна віддача території (співвідношення надходжень загального фонду до площі території громади), тис. грн/км <sup>2</sup>	48,0	22,5	4
Видатки на 1-го жителя, тис. грн	12817	8998	3
Капітальні видатки на 1-го жителя, грн	337	467	27
Видатки на утримання апарату управління на 1-го мешканця, грн	1673	1101	2
Базова/реверсна (+/-) дотація на 1 мешканця, грн	-204,9	+402,0	1

За рівнем фінансової спроможності громада займає **передові позиції у рейтингу громад Волинської області**

# БОРАТИНСЬКА ТГ – АКТИВНА ГРОМАДА

**Боратинська громада активно реалізовує численні міжнародні та вітчизняні проєкти**

**□ З МОМЕНТУ СТВОРЕННЯ РЕАЛІЗОВАНО 17 ПРОЄКТІВ**

**□ За час їх реалізації сільська рада співпрацювала з такими **МІЖНАРОДНИМИ ОРГАНІЗАЦІЯМИ ТА СУБ'ЄКТАМИ:****

- ✓ *U-LEAD з Європою*
- ✓ *міжнародний фонд GIZ;*
- ✓ *Американське урядове агентство «Корпус миру США в Україні»;*
- ✓ *Фонд родини Богдана Гаврилишина;*
- ✓ *Британська рада в Україні;*
- ✓ *Німецький муніципалітет Шпрендлінген-Генсінген*
- ✓ *Європейський Союз*
- ✓ *Міжнародна організація з міграції*
- ✓ *Агентство США з міжнародного розвитку USAID*
- ✓ *Фонд Східна Європа*

**□ Багато проєктів реалізовано спільно з громадськими організаціями:**

- ✓ *Благодійний фонд «Дитяча місія. Україна»*
- ✓ *Громадська організація «Фундація розвитку сільської молоді»*
- ✓ *Громадська організація «Асоціація громадських радників України»*
- ✓ *Громадська організація «Європейський вектор Волині»*
- ✓ *Всеукраїнська спілка учасників бойових дій в АТО «Побратими України»*
- ✓ *Національна спілка краєзнавців України*

## . ІНСТИТУТИ ГРОМАДЯНСЬКОГО СУСПІЛЬСТВА/ІНІЦІАТИВНІ ГРУПИ, ЩО ПРАЦЮЮТЬ НА ТЕРИТОРІЇ БОРАТИНСЬКОЇ ГРОМАДИ

Назва ІГС/ініціативної групи	Цільова група
Благодійний фонд «Дитяча місія. Україна»	<i>Діти та молодь</i>
Громадська організація «Фундація розвитку сільської молоді»	<i>Діти та молодь</i>
Громадська організація «Асоціація громадських радників України»	<i>Різні категорії населення, в тому числі молодь і ІПО</i>
Громадська організація «Європейський вектор Волині»	<i>Різні категорії населення, в тому числі молодь і ВПО</i>
Всеукраїнська спілка учасників бойових дій в АТО «Побратими України»	<i>Учасники АТО/ООС, ветерани російсько-української війни</i>
Національна спілка краєзнавців України	<i>Різні категорії населення, в тому числі молодь і ВПО</i>
Громадська організація «Думай і Дій для України»	<i>Діти та молодь</i>

### Взаємодія з релокованими громадськими організаціями

В умовах війни на територію громади з Харкова переїхали представники ГО «Територія життя – Україна», які спеціалізуються на підтримці та допомозі людям у скрутних обставинах. Ця громадська організація активно взаємодіє з місцевим самоврядуванням у контексті організації гуманітарної допомоги.

Ще однією ГО, з якою налагоджено контакти, та яка релокувалася з Луганщини, є ГО «Сучасні жінки Луганщини». З ними Боратинська сільська рада спільно реалізувала проєкт на тематику домашнього насилля.

# ПОРІВНЯЛЬНА ХАРАКТЕРИСТИКА БОРАТИНСЬКОЇ ТГ, СУСІДНІХ ТА СХОЖИХ ГРОМАД

Показник	Боратинська сільська територіальна громада Луцького району Волинської області	Підгайцівська сільська територіальна громада Луцького району Волинської області	Торчинська селищна територіальна громада Луцького району Волинської області	Солонківська сільська територіальна громада Львівського району Львівської області	Загвіздянська сільська територіальна громада Івано-Франківського району Івано-Франківської області
<b>ТЕРИТОРІЯ, КМ<sup>2</sup></b>					
Площа, км <sup>2</sup>	282,7	285,0	286,8	174,3	31,3
Кількість населених пунктів	24	20	24	21	2
<b>ДЕМОГРАФІЯ</b>					
Населення, осіб	19505	20573	13534	17450	5728
Щільність населення, осіб/км <sup>2</sup>	69,0	72,2	47,2	100,1	183,0
Темп приросту населення (2001-2021рр.), %	128,5 <sup>2</sup>	117,3 <sup>2</sup>	112,9 <sup>2</sup>	141,9 <sup>2</sup>	94,7 <sup>2</sup>
Частка міського населення, %	-	-	33,9	-	-
Частка населення адміністративного центру громади, %	11,7	18,3	33,9	41,9	60,9
<b>ЕКОНОМІКА</b>					
Кількість суб'єктів господарювання ЮО, од.	493 <sup>4</sup>	611 <sup>4</sup>	207 <sup>4</sup>	175 <sup>5</sup>	15 <sup>5</sup>
Кількість ФОП, од.	584 <sup>4</sup>	973 <sup>4</sup>	172 <sup>4</sup>	396 <sup>5</sup>	117 <sup>5</sup>
Кількість ФОП на 10 тис. населення, од.	299,4	472,9	127,1	226,9	204,3
Фінансова віддача території, грн на особу	34,4 <sup>6</sup>	- <sup>1</sup>	14,3 <sup>6</sup>	12,3 <sup>6</sup>	22,4 <sup>6</sup>
<b>ФІНАНСИ</b>					
Власні доходи бюджету на одну особу	9188 <sup>6</sup>	10543,2	3188 <sup>6</sup>	10463 <sup>6</sup>	2779 <sup>6</sup>
Видатки бюджету на одну особу	11402 <sup>6</sup>	- <sup>1</sup>	7267 <sup>6</sup>	7532 <sup>6</sup>	6698 <sup>6</sup>
Базова (+) та реверсна (-) дотація, тис. грн	-8247,9 <sup>6</sup>	- <sup>1</sup>	+1685,4 <sup>6</sup>	-1770,6 <sup>6</sup>	+7129,1 <sup>6</sup>
Дохідність земель громади, грн/особу	1,9 <sup>6</sup>	- <sup>1</sup>	1,5 <sup>6</sup>	2,3 <sup>6</sup>	12,7 <sup>6</sup>
Частка місцевих податків і зборів у власних доходах бюджету, %	18,2 <sup>6</sup>	17,0	32,8 <sup>6</sup>	30,3 <sup>6</sup>	40,8 <sup>6</sup>
Частка видатків на утримання апарату управління у власних доходах бюджету, %	15,1 <sup>6</sup>	- <sup>1</sup>	30,9 <sup>6</sup>	16,3 <sup>6</sup>	32,8 <sup>6</sup>



# СТРАТЕГІЧНЕ БАЧЕННЯ ГРОМАДИ

СТРАТЕГІЧНЕ БАЧЕННЯ - оптимістичний погляд на перспективу громади в майбутньому з урахуванням її унікальних особливостей.

Приклад,

Трускавець – столиця здоров'я. Лідер серед бальнеологічних курортів світу з унікальною лікувальною водою Нафтуса.

Західно-Український центр медичного і культурного туризму, спорту, краси і довголіття, з розвиненою інфраструктурою, високими суспільними і економічними стандартами.

## РОБОЧІ ГРУПИ



Група по вирішенню  
**ЕКОНОМІЧНИХ ЗАВДАНЬ**



Група по вирішенню  
**СОЦІАЛЬНИХ ЗАВДАНЬ**



Група по вирішенню  
**ЕКОЛОГІЧНИХ ЗАВДАНЬ, РОЗВИТКУ ЖКГ,  
ТРАНСПОРТНОЇ ІНФРАСТРУКТУРИ**

# SWOT- АНАЛІЗ

**СИЛЬНІ  
СТОРОНИ**

**СЛАБКІ  
СТОРОНИ**

**ПОЗИТИВНІ**

**НЕГАТИВНІ**


**МОЖЛИВОСТІ**

**ЗАГРОЗИ**

**ВНУТРІШНІ  
ФАКТОРИ**

**ЗОВНІШНІ  
ФАКТОРИ**

**ПРОФІЛЬ ГРОМАДИ**



---

**Дякуємо за увагу!**

**БОРАТИНСЬКА СІЛЬСЬКА ТЕРИТОРІАЛЬНА ГРОМАДА**

**Офіційний сайт:**

**<https://boratyn.ukraine.org.ua/>**

Ірина Сторонянська  
[Istoron.ird@gmail.com](mailto:Istoron.ird@gmail.com)  
+38 (096) 449 29 91

Христина Патицька  
[k\\_patytska@ukr.net](mailto:k_patytska@ukr.net)  
+38 (067) 672 92 65

