БОРАТИН
сила об'єднаних громад

ПАСПОРТ БОРАТИНСЬКОЇ ГРОМАДИ

СТАНОМ НА 01.01.2024

ЗАГАЛЬНА ХАРАКТЕРИСТИКА

Боратинська територіальна громада Луцького району розташована в південно-східній частині Волинської області та межує з обласним центром, містом Луцьк. Боратинська громада межує з Луцькою міською, Підгайцівською і Городищенською сільськими, Торчинською селищною територіальними громадами Волинської області, а також з Боремельською, Підлозцівською та Ярославицькою сільськими територіальними громадами Рівненської області.

ПЛОЩА БОРАТИНСЬКОЇ ГРОМАДИ

282,65 КМ^2

Площа Боратинської громади становить 282,65 квадратних кілометрів і займає 1,4% площі Волинської області.

Боратинський старостинський округ
- **Боратин**
- Рованці
- Новостав
- Голишів

Промінський старостинський округ
- Вербаїв
- Мстишин
- Лучиці
- Коршовець
- Промінь

Гіркополонківський старостинський округ
- Гірка Полонка
- Полонка
- Оздів

Баївський старостинський округ
- Городище
- Баїв
- Цеперів

Коршівський старостинський округ
- Коршів

Ратнівський старостинський округ
- Ратнів
- Вікторяни

Лаврівський старостинський округ
- Лаврів

Радомишльський старостинський округ
- Радомишль
- Суховоля
- Романівка

Баківцівський старостинський округ
- Баківці
- Озеряни

До складу Боратинської громади входить **9 старостинських округів** та **24 населених пункти**: Боратин, Баїв, Баківці, Вербаїв, Вікторяни, Гірка Полонка, Голишів, Городище, Коршів, Коршовець, Лаврів, Лучиці, Мстишин, Новостав, Оздів, Озеряни, Полонка, Промінь, Радомишль, Ратнів, Рованці, Романівка, Суховоля, Цеперів.

Адміністративний центр Боратинської громади - село Боратин.

Боратинська сільська рада - орган місцевого самоврядування, що представляє Боратинську територіальну громаду та здійснює від її імені та в її інтересах функції та повноваження місцевого самоврядування, визначені законодавством України.

45605, с. Боратин, вул. Центральна, 15
Луцький район, Волинська область

boratyn.sr@gmail.com

(0332) 705-231

https://www.boratyn.ukraina.org.ua

ОФІЦІЙНИЙ ЛОГОТИП

БОРАТИН
сила об'єднаних громад

Лого символізує об'єднання людей, спільну точку опори, різні вектори розвитку, прогрес, зростання. Люди зображені дуже символічно. Вони дещо нагадують стрілочки в різні сторони і вверх, що символізує різновекторність розвитку. При цьому вони тримаються за руки, що підкреслює єднання та соціальну згуртованість громади.

Також візуально символ нагадує корону, що говорить про винятковий статус Боратинської громади.

НАСЕЛЕННЯ ГРОМАДИ

Населений пункт	0-5 років		6-17 років		18-29 років		30-39 років		40-49 років		50-59 років		60+ років		**Всього**		
	Чол.	Жін.	Чол.	Жін.	Чол.	Жін.	Чол.	Жін.	Чол.	Жін.	Чол.	Жін.	Чол.	Жін.	**Чол.**	**Жін.**	**Разом**
Боратин	121	123	281	288	141	176	167	331	178	219	100	109	150	220	**1138**	**1466**	**2604**
Баїв	16	27	63	58	50	60	45	49	63	61	47	41	55	86	**339**	**382**	**721**
Баківці	6	13	37	26	31	31	18	26	22	27	28	22	26	45	**168**	**190**	**358**
Вербаїв	4	5	27	16	27	21	19	13	23	20	15	15	21	33	**136**	**123**	**259**
Вікторяни	2	3	10	6	3	4	2	6	4	3	4	2	6	8	**31**	**32**	**63**
Гірка Полонка	78	73	284	277	223	191	236	229	287	251	121	164	243	387	**1472**	**1572**	**3044**
Голишів	22	18	41	41	36	38	48	40	37	30	37	35	28	37	**249**	**239**	**488**
Городище	31	41	107	100	82	73	78	83	80	71	68	65	64	121	**510**	**554**	**1064**
Коршів	19	27	61	64	53	44	44	64	49	61	32	35	49	71	**307**	**336**	**673**
Коршовець	16	9	57	52	27	34	33	37	41	38	22	21	31	50	**227**	**241**	**468**
Лаврів	26	22	78	90	76	67	87	74	77	96	73	73	87	150	**504**	**572**	**1076**
Лучиці	3	3	9	10	11	6	8	8	9	10	8	7	10	16	**58**	**60**	**118**
Мстишин	9	10	26	22	25	14	20	21	13	15	17	22	21	17	**131**	**121**	**252**
Новостав	26	33	72	68	61	51	56	61	53	49	39	50	42	80	**349**	**392**	**741**
Оздів	11	16	60	53	41	54	36	45	52	50	42	26	37	81	**279**	**325**	**604**
Озеряни	12	6	35	22	18	23	19	18	19	23	14	16	23	28	**140**	**136**	**276**
Полонка	22	28	114	120	91	85	85	89	105	109	62	82	104	165	**583**	**678**	**1261**
Промінь	26	20	76	65	43	48	48	59	53	52	37	34	63	73	**346**	**351**	**697**
Радомишль	24	20	51	52	64	49	59	51	42	46	46	51	39	82	**325**	**351**	**676**
Ратнів	33	21	87	96	90	78	70	63	88	71	64	53	59	100	**491**	**482**	**973**
Рованці	183	166	406	400	224	253	216	314	227	214	120	136	158	204	**1534**	**1687**	**3221**
Романівка	3	2	10	8	4	4	4	8	4	8	9	4	8	9	**42**	**43**	**85**
Суховоля	1	4	10	7	11	6	13	6	6	8	12	14	10	18	**63**	**63**	**126**
Цеперів	7	8	19	15	13	22	14	10	14	16	11	8	19	27	**97**	**106**	**203**
Всього	**701**	**698**	**2021**	**1956**	**1445**	**1432**	**1425**	**1705**	**1546**	**1548**	**1028**	**1085**	**1353**	**2108**	**9563**	**10488**	**20051**

Жінок

52,31%

Чоловіків

47,69%

Молоді

29,42%

5900

ВПО

614

Жінок – 216

Чоловіків – 408

Молоді – 186

ПРИРОДНО-ГЕОГРАФІЧНА ХАРАКТЕРИСТИКА

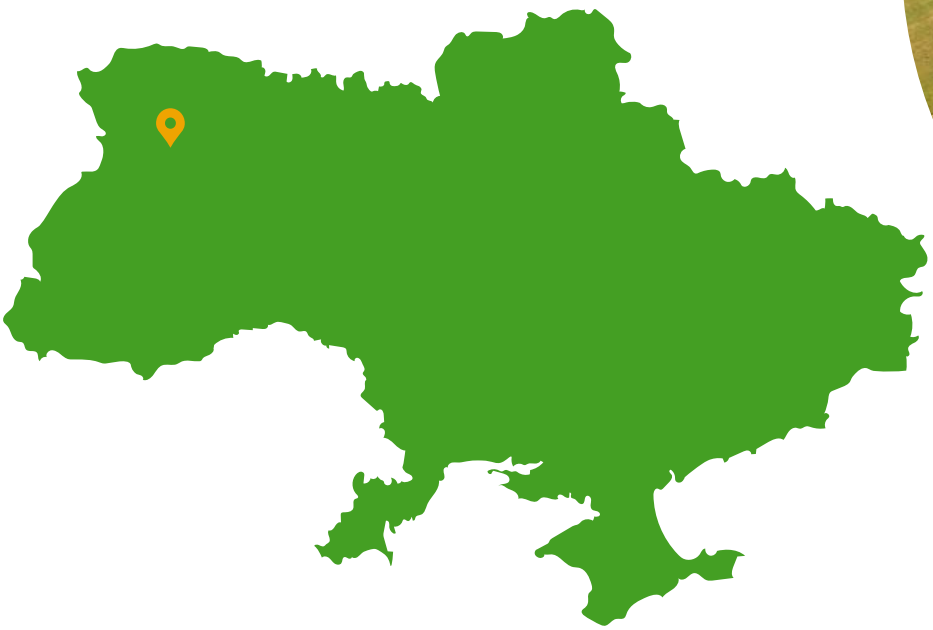

Боратинська громада розташована на північному заході України в південно-східній частині Волинської області. Географічні координати: 50°42′12″ північної широти, 25°22′09″ східної довготи. Економіко-географічне розташування громади вкрай сприятливе.

Відстань до обласного центру, міста Луцька - 7,3 км, відстань до кордонів з ЄС - 93,6 км (від адміністративного центру громади до автомобільного пункту пропуску Устилуг-Зосин). Відстань до сусідніх обласних центрів: Рівне - 76,1 км, Львів - 153 км.

Через територію Боратинської громади пролягає 17 км шляху національного значення Н17 (Львів-Радехів-Луцьк).

Територія громади знаходиться в межах Волинської височини і входить у морфоструктуру Луцько-Рівненського лесового пасма.

Громада розташована в лісостеповій зоні типових чорноземів і сірих опідзолених ґрунтів. Корисні копалини - будівельна сировина (крейда, глина, пісок). Клімат - помірно-континентальний, з м'якою зимою і теплим літом. Середньорічна температура повітря становить 7,4 °С, найнижча вона у січні (4,9 °С), найвища — в липні (18,0 °С). Відносна вологість повітря в середньому за рік становить 78%.

Гідрографічна мережа громади належить до басейну річки Стир (притока Прип'яті, басейн Дніпра). Водні ресурси також представлені річками: Чорногузка, Полонка, Сорока, Злодійка, а також джерелами і штучними ставками. Водойми придатні для купання, риболовлі, водного туризму. Вздовж берегів річок на окремих ділянках обладнані пляжі та зони відпочинку.

Загалом територія громади найкраще забезпечена земельними, водними та природно-рекреаційними ресурсами. Фауністичні ресурси представлені рибними та медоносними ресурсами. Медоносні угіддя зосереджені в основному на території індивідуальних одноосібних присадибних ділянок, а також на території природних кормових угідь, луків, пасовищ.



КАРТА БОРАТИНСЬКОЇ ГРОМАДИ

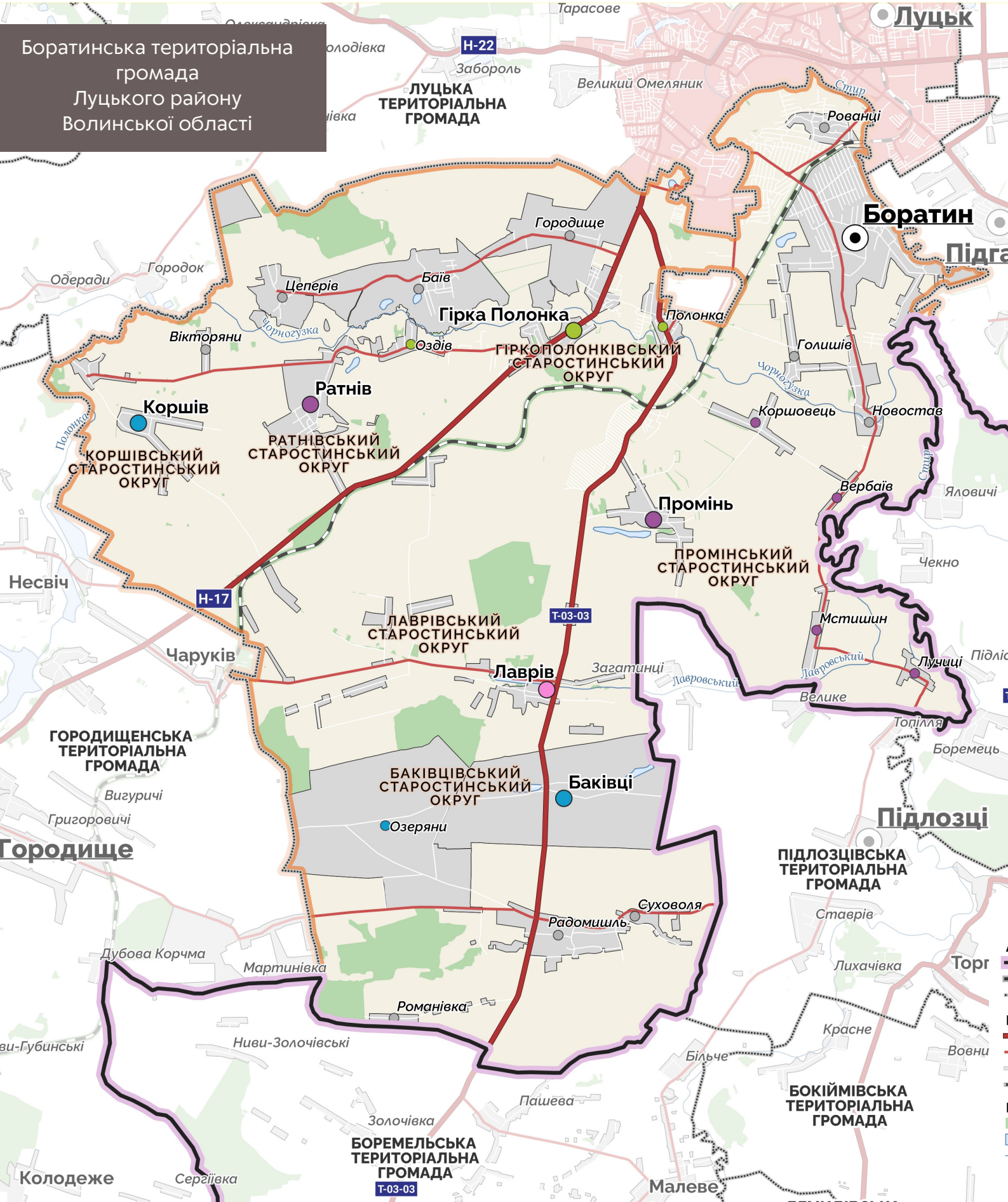

ПЛОЩА, КІЛЬКІСТЬ ДОМОГОСПОДАРСТВ

Назва населенного пункту	Загальна кількість господарств	Кількість господарств з реєстрацією місця проживання	Кількість будинків	Кількість населення
Баїв	224	218	224	721
Баківці	158	112	158	358
Боратин	892	850	872	2604
Вербаїв	95	78	95	259
Вікторяни	42	40	42	63
Гірка Полонка	938	857	929	3044
Голишів	173	167	171	488
Городище	304	270	304	1064
Коршів	255	216	235	673
Коршовець	160	139	160	468
Лаврів	514	348	514	1076
Лучиці	68	55	68	118
Мстишин	84	74	84	252
Новостав	244	234	240	741
Оздів	231	179	231	604
Озеряни	109	93	109	276
Полонка	402	357	397	1261
Промінь	237	213	235	697
Радомишль	295	223	295	676
Ратнів	296	228	290	973
Рованці	956	898	922	3221
Романівка	51	39	51	85
Суховоля	78	42	78	126
Цеперів	62	60	62	203
Всього	**6868**	**5990**	**6686**	**20051**

СОЦІАЛЬНИЙ ПАСПОРТ

630
особи з інвалідністю

113
одинокі матері

31
діти, позбавлені батьківського піклування

2
дитячі будинки сімейного типу, у яких **13** вихованців

3464
особи похилого віку

38
учасники бойових дій, які брали участь у бойових діях на території інших держав



24

ліквідатори та потерпілі І категорії/дружини померлих ліквідаторів та потерпілі І категорії наслідків аварії на ЧАЕС

670

учасники бойових дій (ті, що служать станом на 01.01.2024)

140

діти з інвалідністю

484

багатодітні сім'ї

4

вихованців прийомних сімей

ПОКАЗНИКИ БЮДЖЕТУ

ДОХОДИ, ГРН

2023		2024
356 756 624	всього доходів	353 802 154
287 044 075	доходи, сформовані відповідно до ст. 64 БКУ	273 076 054
19 149	доходи бюджету на 1 мешканця	17 283

ВИДАТКИ, ГРН

2023		2024
297 491 638	всього видатків	343 722 154
30 767 600	реверсна дотація	0,0
66 480 700	освітня субвенція	80 726 100
2575	кількість учнів	2557
25 817	обсяг освітньої субвенції на 1 учня	31 570

ІНФРАСТРУКТУРНІ МЕРЕЖІ

Загальна протяжність доріг **343 км**

За видами покриття:
асфальтні – 172
чорнощебеневі - 57
білощебеневі – 34
ґрунтові – 60
покриті бруківкою - 2

Мережі водопостачання наявні у селах:
Баїв, Боратин, Голишів, Коршів, Лаврів, Новостав, Радомишль, Ратнів, Рованці, Гірка Полонка, Полонка

Загальна протяжність вуличного освітлення - 185 км

Каналізування переважно індивідуальне, система централізованого каналізування наявна у селах Ратнів (загальна протяжність мережі, яка обслуговує 30 будинків, становить 3 км), Гірка Полонка (загальна протяжність мережі становить 3,3 км), Рованці

ЗАКЛАДИ ЗАГАЛЬНОЇ СЕРЕДНЬОЇ ОСВІТИ

	Назва закладу	Кількість учнів/вихованців	Кількість педагогів/вихователів	Кількість техперсоналу
1	Баївський ліцей	225	24	15
2	Боратинський ліцей	699	55	21
3	Гіркополонківський ліцей	551	47	20
4	Лаврівський ліцей	143	23	16
5	Радомишльський ліцей	173	30	22
6	Ратнівський ліцей	146	23	16
7	Рованцівський ліцей	475	44	19
8	Коршівська гімназія	70	17	4
9	Мстишинська гімназія	77	16	4
10	Промінська гімназія	80	17	9
	Всього – 10 закладів	**2639**	**296**	**146**

ЗАКЛАДИ ДОШКІЛЬНОЇ ОСВІТИ

	Назва закладу	Кількість учнів/вихованців	Кількість педагогів/ вихователів	Кількість техперсоналу
1	Баївський ЗДО «Золота рибка»	50	8	13
2	Боратинський ЗДО «Сонечко»	167	15	19
3	Гіркополонківський ЗДО №1 «Ромашка»	51	8	10
4	Гіркополонківський ЗДО №2 «Калинка»	44	5	8
5	Коршівський ЗДО «Ромашка»	33	5	7
6	Коршовецький ЗДО «Сонечко»	20	4	7
7	Лаврівський ЗДО «Казка»	25	4	6
8	Ратнівський ЗДО «Барвінок»	37	7	10
	Всього – 8 закладів	**427**	**56**	**80**

ЗАКЛАДИ МЕДИЧНОЇ СФЕРИ

4 Амбулаторії

7 Пунктів здоров'я

Боратинська АЗПСМ

Баївська АЗПСМ

Лаврівська АЗПСМ

Гіркополонківська АЗПСМ

МЕРЕЖА ЗАКЛАДІВ КУЛЬТУРИ

- БК с. Баківці
- БК с. Гірка Полонка
- БК , с. Городище
- БК с. Лаврів
- БК с. Промінь
- БК с.Радомишль
- НД «Просвіта» с. Ратнів
- клуб-музей с. Баїв
- клуб с. Коршів
- клуб с. Новостав
- клуб с. Озеряни

- Боратин
- Баківці
- Гірка Полонка
- Городище
- Коршовець
- Коршів
- Лаврів
- Промінь
- Радомишль
- Ратнів

- клуб-музей бджільництва с. Баїв
- музей-скансен під відкритим небом «Козацька Січ» с. Гірка Полонка

- дитяча школа мистецтв Боратинської сільської ради
- філія ДШМ у с. Новостав

ОБ'ЄКТИ СПОРТИВНОЇ ІНФРАСТРУКТУРИ

1

СПОРТИВНИЙ КОМПЛЕКС

37

На території громади здійснюють діяльність понад 15 спортивних секцій та гуртків – футбол, легка атлетика, туризм, спортивне орієнтування, волейбол, фітнес, карате кіокушинкай, біатлон, спортивний клуб «Герць», акробатика, біатлон, веслування на байдарках і каное.

При спортивному комплексі працюють секції з легкої атлетика та футболу. У закладах освіти громади в спортивних гуртках з волейболу, баскетболу, футболу, туризму, які ведуть вчителі фізичної культури, займається 350 школярів.

Релігійні організації та кладовища

Населений пункт	Храми	Молитовні будинки	Кладовища
Боратин	1	2	2
Баїв	1	-	1
Баківці	1	-	1
Вербаїв	-	-	1
Вікторяни	-	-	1
Гірка Полонка	1	-	1
Голишів	1	-	1
Городище	1	1	1
Коршів	1	-	1
Коршовець	1	-	1
Лаврів	1	1	2
Лучиці	1	-	1
Мстишин	1	-	1
Новостав	1	1	2
Оздів	1	-	1
Озеряни	1	-	1
Полонка	2	-	2
Промінь	1	-	1
Радомишль	1	-	1
Ратнів	1	-	1
Рованці	1	4	1
Романівка	1	-	1
Суховоля	-	-	1
Цеперів	-	-	1
Всього:	20	9	27

ТУРИСТИЧНІ ОБ'ЄКТИ ТА ПРИВАБЛИВІ ЛОКАЦІЇ ГРОМАДИ

Клуб-музей історі села Баїв та Волинського бджільництва

Понад 2,5 тисячі експонатів, перший пам'ятник бджолі на Волині

Джерельно-водний комплекс "Криниця" в селі Баїв

Природне джерело з цілющими властивостями, розташоване в екологічно чистій місцевості

Свято-Пантелеймонівський храм села Рованці, чудотворний образ Великомученика Цілителя Пантелеймона.

Ікона з 125-річною історією, освячена на горі Афон

Боратинський форт

Оборонна фортифікаційна споруда часів Першої світової війни, з якої розгортається панорама Боратина

Храм Воздвиження Хреста Господнього у Боратині

Колишній євангелістсько-реформаторський молитовний будинок, зведений чеськими переселенцями у 1907 році

Музей під відкритим небом «Козацька січ» села Гірка Полонка

Історичний музей козаччини: вартова вежа, козацький курінь, бандерівська криївка-схрон

Джерело святих Косьми та Дем'яна

Джерело із цілющою водою, популярна локація серед любителів водохрещенських купань

Храм Святої Параскеви села Ратнів

Білосніжний храм з вишуканим внутрішнім убранством. При церкві діє духовнопросвітницький центр, монастир, притулок для сиріт

Знак «Hollywood» у селі Гірка Полонка

Популярна фотолокація на Гіркополонківських пагорбах, що прикрашає краєвид обабіч траси Луцьк- Львів

Гарний вид на ріку Стир у Боратині

Мальовничий краєвид, що розгортається з пагорба над пляжем у Боратині. У період весняних паводків можна спостерігати Стир, що виходить з берегів

Мстишинська гімназія

Унікальна пам'ятка архітектури, збудована чехами-переселенцями у 19 ст. Будівлю вдалося не лише зберегти, а й виконати капітальний ремонт. Є діючим закладом загальної середньої освіти.

Проєкти місцевого розвитку

«Скажемо «НІ!» насильству в громаді» - підвищення обізнаності мешканців громади щодо теми домашнього насильства, подолання соціальних, культурних стереотипів, які толерують домашнє насильство, проведення серії інформаційно-просвітницьких заходів, 2023 рік, ГО «Сучасні жінки Луганщини», Фонд ООН у галузі народонаселення в Україні та ГО «Інноваційні соціальні рішення» за підтримки Посольства Великої Британії в Україні.

DECIDE Summer Clubs 2023 «Ми вдома - в Україні» - організація літніх клубів для дітей з фокусом на інтеграцію дітей ВПО, демократію та права людини, попередження конфліктів, психологічну підтримку, безпеку, рухову активність, 2023 рік, Програма швейцарсько-українського проєкту DECIDE – «Децентралізація для розвитку демократичної освіти»

«Арт-фестиваль «Громада в мініатюрі» - забезпечення згуртованості та рівних можливостей для самореалізації жителів Боратинської громади та ВПО шляхом проведення об'єднавчого арт-фестивалю «Громада в мініатюрі» (ARTилерія), 2023 рік, ГО «Думай і дій для України», БФ «Карітас України», Український гуманітарний фонд (UHF)

«Вдосконалення урядування, орієнтованого на громадян, на Волині» - підтримка демократичного вектора розвитку та започаткування ефективних форм участі та взаємодії влади і громадськості, 2023 рік, ГО «Волинський інститут права», Агентство США з міжнародного розвитку USAID

«Впливові» - комплексна співпраця між представниками громади, громадськими активістами та місцевою молоддю задля сталого розвитку, проходження молодими лідерами онлайн-курсу, який спрямований на вдосконалення навичок, необхідних для реалізації проєктів та забезпечення місцевого розвитку, 2023 рік, ГО «Українська академія лідерства», ГО «EasyBusiness» за партнерства Центру економічного відновлення (ЦЕВ), Агентство США з міжнародного розвитку USAID

«Підтримка реалізації системи управління відходами на місцевому рівні» - підвищення спроможності органів місцевого самоврядування щодо ефективного управління муніципальними відходами, 2023 рік, ГО «Еколтава», Агентство США з міжнародного розвитку USAID

«Бюджетна партисипація від А до Я» - формування інфраструктури для впровадження комплексної та інклюзивної системи партисипативного бюджетування, збільшення залучення громадян до бюджетного процесу, 2023 рік, Громадське Партнерство «За прозорі місцеві бюджети», Агентство США з міжнародного розвитку USAID

«Двигуни громад» - підвищення спроможності з планування економічного розвитку, впровадження інструментів розвитку місцевої економіки та залучення бізнесу, 2023 рік, Агенція трансформацій «M.CLASS», Агентство США з міжнародного розвитку USAID

«Безпечна громада: система відеоспостереження за об'єктами комунальної власності Боратинської сільської ради» - підвищення рівня громадської безпеки та громадського порядку, посилення контролю за потенційними місцями ризику на дистанційній основі, формування безпечних та комфортних умов проживання для жителів громади, 2023-2024 роки, SKEW, Engagement Global.

«Аналіз доступності, чутливості до конфліктів та перспектив розвитку міжмуніципальних соціальних послуг у пілотних громадах Проєкту USAID «ГОВЕРЛА» - оцінювання надання муніципальних послуг на предмет інклюзивності, чутливості до конфліктів, розроблення «соціального паспорту громади», підвищення якості та розширення спектру надання соціальних послуг у громаді, 2023-2024 роки, ГО «Фундація «Простір», Агентство США з міжнародного розвитку USAID

«Створення Центру для жіночого діалогу в Боратинській громаді» - створення комфортних та безпечних умов для самореалізації, дозвілля жительок громади, надання консультаційної підтримки для жінок, 2023-2024 роки, ГО «Європейський вектор Волині», ГО «Бюро гендерних стратегій і бюджетування» у партнерстві із ГО «Центр гендерної культури».